







WEATHER FOR ALTENMARKT-ZAUCHENSEE




ALTENMARKT TODAY, 23.08.2019

	MORNING	NOON	EVENING
<p>13°C min 25°C max</p>			
<p>Fairly sunny with scattered clouds. Showers will be possible towards evening.</p>			




ZAUCHENSEE TODAY, 23.08.2019

	MORNING	NOON	EVENING
<p>11°C min 20°C max</p>			
<p>Sunshine and cloudiness will alternate throughout the day. A chance of showers towards evening.</p>			

ALTENMARKT TOMORROW, 24.08.2019

	MORNING	NOON	EVENING
<p>14°C min 27°C max</p>			
<p>Dry and partly sunny throughout the day, with cloudy periods from time to time.</p>			

ZAUCHENSEE TOMORROW, 24.08.2019

	MORNING	NOON	EVENING
<p>12°C min 22°C max</p>			
<p>Dry and partly sunny throughout the day, with cloudy periods from time to time.</p>			

Source ZAMG

SNOWREPORT

ALTENMARKT

Mountain Station (1577 m)	95 cm , packed	Town (850 m)	40 cm , packed
Valley Station (850 m)	40 cm , packed	Last Snowfall (27.03.2019)	2 cm


















ZAUCHENSEE

Mountain Station (2130 m)	180 cm , wet snow	Town (1350 m)	100 cm , wet snow
Valley Station (1350 m)	100 cm , wet snow	Last Snowfall (12.04.2019)	8 cm

































Source Salzburgerland.com

OPEN LIFTS

ALTENMARKT

  1	8 ÜL Fichtelland	  6	5 ÜL Sonnenlift
  2	1 ÜL Königslehen	  7	6 Hochbifangbahn II
  3	2 8er Königslehenbahn I	  8	7 10er Hochbifangbahn I
  4	3 8er Königslehenbahn II	  9	8 ÜL Hochbifang
  5	4 Kemahdhöhebahn		

















ZAUCHENSEE

  1	16 Weltcupexpress	  9	8 Tauernkarbahn
  2	1 8er Rosskopfbahn	  10	9 Tauernkarlift
  3	2 Unterbergbahn I	  11	11 ÜL Kinderland
  4	3 Unterbergbahn II	  12	12 ÜL See
  5	4 Gamskogelbahn I	  13	13 Kogelalmliift
  6	5 Gamskogelbahn II	  14	14 Highliner II
  7	6 Seekarlift	  15	15 8er Highliner I
  8	7 4er Schwarzwandbahn	  16	16 Schrägaufzug Weltcupexpress

Source Liftgesellschaft Zauchensee

OPEN SLOPES

ALTENMARKT

  1	1 FIS-Hochbifang	  5	3 Hauber
  2	5 Familien-Abfahrt	  6	4 Ascher
  3	1 FIS - Hochbifang	  7	5 Familien - Abfahrt
  4	2 Nössler	  8	6 FIS Standard

ZAUCHENSEE

 	1	3 Kuchlberg-Rinne	 	25	4 Großer Unterbergsteilhang
 	2	3 Kuchlberg-Leit'n	 	26	5 Weltcup-Abfahrt oberer Teil
 	3	4 Unterberg-Steilhang	 	27	5a Weltcup Abfahrt unterer Teil
 	4	5 Gamskogel Weltcup-Abfahrt oberer Teil	 	28	6 GK 2 Standardabfahrt
 	5	5a Gamskogel Weltcup-Abfahrt (Kälberloch)	 	29	7 Standardabfahrt
 	6	6 Gamskogel II Standard	 	30	9 Ostabfahrt
 	7	7 Gamskogel Standard	 	31	9 Schwarzlacke
 	8	9 Gamskogel Ostabfahrt	 	32	10 Tauernkar Familienabfahrt
 	9	9 Gamskogel Ostabfahrt	 	33	10 Zwölferhang
 	10	10 Tauernkar Zwölferhang	 	34	10 Tauernkarpiste
 	11	10 Tauernkar	 	35	11 Tauernkarlift Abfahrt
 	12	14 Flachauwinkl 6er-Highliner II	 	36	12 Kogelalm
 	13	14 Flachauwinkl 6er-Highliner II	 	37	13 Kogelalm
 	14	15 Schiweg 8er-Highliner I	 	38	13 Kogelalm
 	15	15 Piste 8er-Highliner I	 	39	14 FLW Oberer Teil
 	16	1 Skiroute Flachauwinkl	 	40	14 FLW Oberer Teil
 	17	2 Skiroute Rosskopf	 	41	15 FLW Schiweg unten
 	18	3 Skiroute Gamskogel Ost	 	42	15 FLW Unterer Teil
 	19	4 Skiroute Panoramahang	 	43	1 Skiroute FLW
 	20	1 Höchalrinne	 	44	2 Skiroute/Buckelpiste 8 EUB
 	21	2 Rosskopfabfahrt	 	45	3 Skiroute Oberzauch

✗^M 22 2 Rosskopfabfahrt Mitte

✗^L 46 Verbindung Zauchensee-
Flachauwinkl

✓^M 23 3 Soachrinne

✗^L 47 Verbindung Flachauwinkl Kleinarl

✓^S 24 3 Kuchlbergleit`n

Source Liftgesellschaft Zauchensee

OPEN CROSS COUNTRY SKI TRAILS

ALTENMARKT-ZAUCHENSEE

✗^M Tauerloipe

✗^M Hochbifangloipe

✗^L Thermenloipe

✗^L Ortsloipe

✗^L Übungsloipe

✗^S Zauchenseeloipe

EBEN

✓^L Pöttlerloipe

FILZMOOS

✗^L Hachauloipe

✓^L Höhenloipe Rossbrand Neu

✗^L Höhenloipe Rossbrand kl. Runde

✗^S Verbindung zur Sonnenloipe Neuberg

✗^L Höhenloipe Rossbrand

✗^L Filzmoosloipe

✗^S Verbindung Karhütte

✗^L Sonnenloipe

✗^M Hinterwinklloipe

✗^S Marcheggsattelöipe

✗^L Nachtloipe Heuberg beleuchtet



FLACHAU



✓^M Schloss-Höchloipe



✓^L Reitdorfloipe



✓^M Flachauwinklloipe

RADSTADT



  Gnadentalmloipe (blau)

  Gnadentalmloipe (rot)

  Gnadentalmloipe (schwarz)

  Nachtloipe

  Ortsloipe Radstadt

  Ennstalloipe

  Taurachloipe



  Mandlingloipe



  Ortsloipe Mandling

  Ortsloipe Untertauern

ST. JOHANN-ALPENDORF



  Plankenauhoipe



  Alpendorfhoipe

  Höhenhoipe Obergassalm

PDF.RESORT_ST. JOHANN IN SALZBURG



  Plankenauhoipe



  Alpendorfhoipe

  Höhenhoipe Obergassalm

WAGRAIN-KLEINARL

  Wagrainerhoipe

  Moadörfhoipe



  Wagrain-Kleinarlhoipe


  Jägerseelhoipe

  Osthoipe

OPEN SNOW-SHOE ROUTES

ALTENMARKT-ZAUCHENSEE

  Bauernregelweg


  Rossbrandtour


  Steinwandrundtour


  Mondpfad

OPEN TOBOGGAN RUNS

ALTENMARKT-ZAUCHENSEE

 Hochnössleralm/Bifei's Hütt'n
beleuchtet

 Winterbauer beleuchtet

 Sonnalm Zauchensee


RADSTADT

 Königslehen Rodelbahn beleuchtet


OPEN WINTER WALKING TRAILS


ALTENMARKT-ZAUCHENSEE

 Ortsrundweg


 Weg zur Reitlehenalm

 Zauchbachweg


 Weg zur Jausenstation Habersatt

 Weg zum Winterbauer

 Weg zur Moosalm

 Weg zur Hochnössleralm/Bifei's Hütt'n

 Weg zur Sonnalm

 Weg zum Bliembauer

OPEN ICE SPORTS

ALTENMARKT-ZAUCHENSEE

 Eislaufplatz

 Eisstockbahn

This status report can change at short notice.

The winter sports report on our website www.altenmarkt-zauchensee.at has real time information.