







# WETTER FÜR ALTENMARKT - ZAUCHENSEE


## ALTENMARKT HEUTE, 21.04.2018

	VORMITTAG	MITTAG	ABEND
8°C min 22°C max			
Ein ungetrübt sonniger Tag, Wolken sind so gut wie keine zu sehen.			



## ZAUCHENSEE HEUTE, 21.04.2018

	VORMITTAG	MITTAG	ABEND
10°C min 18°C max			
Ein ungetrübt sonniger Tag, Wolken sind so gut wie keine zu sehen.			

## ALTENMARKT MORGEN, 22.04.2018

	VORMITTAG	MITTAG	ABEND
10°C min 21°C max			
Sonnig, im Laufe der zweiten Tageshälfte ein paar Wolken.			

## ZAUCHENSEE MORGEN, 22.04.2018

	VORMITTAG	MITTAG	ABEND
10°C min 17°C max			
Überwiegend sonnig, später nur ein paar harmlose Wolken.			

Quelle ZAMG

# SCHNEEBERICHT

## ALTENMARKT

Bergstation (1577 m)	95 cm	Ort (850 m)	65 cm
Talstation (850 m)	65 cm	Letzter Schneefall (23.03.2018)	1 cm



















## ZAUCHENSEE

Bergstation (2130 m)	165 cm	Ort (1350 m)	135 cm
Talstation (1350 m)	135 cm	Letzter Schneefall (23.03.2018)	4 cm

































Quelle Salzburgerland.com

## GEÖFFNETE ANLAGEN

## ALTENMARKT

  1	8 ÜL Fichtelland	  6	5 ÜL Sonnenlift
  2	1 ÜL Königslehen	  7	6 Hochbifangbahn II
  3	2 8er Königslehenbahn I	  8	7 10er Hochbifangbahn I
  4	3 8er Königslehenbahn II	  9	8 ÜL Hochbifang
  5	4 Kemahdhöhebahn		

















## ZAUCHENSEE

  1	16 Weltcupexpress	  9	8 Tauernkarbahn
  2	1 8er Rosskopfbahn	  10	9 Tauernkarlift
  3	2 Unterbergbahn I	  11	11 ÜL Kinderland
  4	3 Unterbergbahn II	  12	12 ÜL See
  5	4 Gamskogelbahn I	  13	13 Kogelalmliift
  6	5 Gamskogelbahn II	  14	14 Highliner II
  7	6 Seekarlift	  15	15 8er Highliner I
  8	7 4er Schwarzwandbahn	  16	16 Schrägaufzug Weltcupexpress

Quelle Liftgesellschaft Zauchensee

## GEÖFFNETE PISTEN

## ALTENMARKT

  1	1 FIS-Hochbifang	  5	3 Hauber
  2	5 Familien-Abfahrt	  6	4 Ascher
  3	1 FIS - Hochbifang	  7	5 Familien - Abfahrt
  4	2 Nössler	  8	6 FIS Standard

## ZAUCHENSEE

 	1	3 Kuchlberg-Rinne	 	25	4 Großer Unterbergsteilhang
 	2	3 Kuchlberg-Leit'n	 	26	5 Weltcup-Abfahrt oberer Teil
 	3	4 Unterberg-Steilhang	 	27	5a Weltcup Abfahrt unterer Teil
 	4	5 Gamskogel Weltcup-Abfahrt oberer Teil	 	28	6 GK 2 Standardabfahrt
 	5	5a Gamskogel Weltcup-Abfahrt (Kälberloch)	 	29	7 Standardabfahrt
 	6	6 Gamskogel II Standard	 	30	9 Ostabfahrt
 	7	7 Gamskogel Standard	 	31	9 Schwarzlacke
 	8	9 Gamskogel Ostabfahrt	 	32	10 Tauernkar Familienabfahrt
 	9	9 Gamskogel Ostabfahrt	 	33	10 Zwölferhang
 	10	10 Tauernkar Zwölferhang	 	34	10 Tauernkarpiste
 	11	10 Tauernkar	 	35	11 Tauernkarlift Abfahrt
 	12	14 Flachauwinkl 6er-Highliner II	 	36	12 Kogelalm
 	13	14 Flachauwinkl 6er-Highliner II	 	37	13 Kogelalm
 	14	15 Schiweg 8er-Highliner I	 	38	13 Kogelalm
 	15	15 Piste 8er-Highliner I	 	39	14 FLW Oberer Teil
 	16	1 Skiroute Flachauwinkl	 	40	14 FLW Oberer Teil
 	17	2 Skiroute Rosskopf	 	41	15 FLW Schiweg unten
 	18	3 Skiroute Gamskogel Ost	 	42	15 FLW Unterer Teil
 	19	4 Skiroute Panoramahang	 	43	1 Skiroute FLW
 	20	1 Höchalmrinne	 	44	2 Skiroute/Buckelpiste 8 EUB
 	21	2 Rosskopfabfahrt	 	45	3 Skiroute Oberzauch

✗<sup>M</sup> 22 2 Rosskopfabfahrt Mitte

✗<sup>L</sup> 46 Verbindung Zauchensee-  
Flachauwinkl

✓<sup>M</sup> 23 3 Soachrinne

✗<sup>L</sup> 47 Verbindung Flachauwinkl Kleinarl

✓<sup>S</sup> 24 3 Kuchlbergleit`n

Quelle Liftgesellschaft Zauchensee

## GEÖFFNETE LOIPEN

### ALTENMARKT-ZAUCHENSEE

✗<sup>M</sup> Tauerloipe

✗<sup>M</sup> Hochbifangloipe

✗<sup>L</sup> Thermenloipe

✗<sup>L</sup> Ortsloipe

✗<sup>L</sup> Übungsloipe

✗<sup>S</sup> Zauchenseeloipe

### EBEN

✗<sup>L</sup> Pöttlerloipe

### FILZMOOS

✗<sup>L</sup> Hachauloipe

✓<sup>L</sup> Höhenloipe Rossbrand Neu

✗<sup>L</sup> Höhenloipe Rossbrand kl. Runde

✗<sup>S</sup> Verbindung zur Sonnenloipe Neuberg

✗<sup>L</sup> Höhenloipe Rossbrand

✗<sup>L</sup> Filzmoosloipe

✗<sup>S</sup> Verbindung Karhütte

✗<sup>L</sup> Sonnenloipe

✗<sup>M</sup> Hinterwinklloipe

✗<sup>S</sup> Marcheggsattelöipe

✗<sup>L</sup> Nachtloipe Heuberg beleuchtet

### FLACHAU

✗<sup>M</sup> Schloss-Höchloipe

✗<sup>L</sup> Reitdorfloipe

✗<sup>M</sup> Flachauwinklloipe

## RADSTADT

✓<sup>L</sup> Gnadentalloipe (blau)

✓<sup>M</sup> Gnadentalloipe (rot)

✓<sup>S</sup> Gnadentalloipe (schwarz)

✓<sup>M</sup> Nachtloupe

✗<sup>L</sup> Ortsloipe Radstadt

✗<sup>L</sup> Ennstalloipe

✗<sup>M</sup> Taurachloipe

✗<sup>L</sup> Mandlingloipe

✗<sup>L</sup> Ortsloipe Mandling

✗<sup>L</sup> Ortsloipe Untertauern

## SANKT JOHANN-ALPENDORF

✗<sup>L</sup> Plankenauoupe

✗<sup>M</sup> Alpendorfloipe

✓<sup>M</sup> Höhenloipe Obergassalm

## WAGRAIN-KLEINARL

✗<sup>L</sup> Wagrainerloipe

✗<sup>L</sup> Moadörfloipe

✗<sup>M</sup> Wagrain-Kleinarloupe

✗<sup>M</sup> Jägerseeloupe

✗<sup>M</sup> Ostloipe

## GEÖFFNETE SCHNEESCHUHWANDERWEGE

## ALTENMARKT-ZAUCHENSEE

✓<sup>M</sup> Bauernregelweg

✓<sup>S</sup> Rossbrandtour


✗<sup>S</sup> Steinwandrundtour

✓<sup>L</sup> Mondpfad

## GEÖFFNETE RODELBAHNEN

### ALTENMARKT-ZAUCHENSEE

 <sup>M</sup> Hochnössleralm/Bifei's Hütt'n  
beleuchtet

 <sup>M</sup> Winterbauer beleuchtet

 <sup>M</sup> Sonnalm Zauchensee


### RADSTADT


 <sup>M</sup> Königslehen Rodelbahn beleuchtet

## GEÖFFNETE WINTERWANDERWEGE


### ALTENMARKT-ZAUCHENSEE

 <sup>L</sup> Ortsrundweg

 <sup>M</sup> Weg zur Reitlehenalm

 <sup>M</sup> Zauchbachweg


 <sup>M</sup> Weg zur Jausenstation Habersatt

 <sup>M</sup> Weg zum Winterbauer

 <sup>M</sup> Weg zur Moosalm

 <sup>M</sup> Weg zur Hochnössleralm/Bifei's Hütt'n



 <sup>M</sup> Weg zur Sonnalm

 <sup>M</sup> Weg zum Bliembauer

## GEÖFFNETE EISSTOCKBAHN / EISLAUFPLATZ

### ALTENMARKT-ZAUCHENSEE

  Eislaufplatz

  Eisstockbahn

Kurzfristige Änderungen der Statusmeldungen vorbehalten. Bitte haben Sie Verständnis, dass geöffnete Anlagen nichts über den Zustand aussagen.

Den Wintersportbericht mit allen Statistiken in Echtzeit finden Sie auf unserer Website [www.altenmarkt-zauchensee.at](http://www.altenmarkt-zauchensee.at)